



COMUNE DI TRAONA
 PROVINCIA DI SONDRIO

PIANO DI GOVERNO DEL TERRITORIO

**COMPONENTE GEOLOGICA IDROGEOLOGICA
 E SISMICA
 AGGIORNAMENTO DELLO STUDIO GEOLOGICO
 COMUNALE AI SENSI DELLA L.R. 12/05**


Professionista incaricato:

Geol. Fabrizio Bigioli

Titolo tavola:







CARTA DELLA FATTIBILITA' GEOLOGICA

Adottata il	/ /	con Delibera C.C. n.	
Approvata il	/ /	con Delibera C.C. n.	
Publicazione BURL del	/ /	al	/ /
Data:	NOVEMBRE 2016	Allegato:	T03
Agg.:	DICEMBRE 2017	Scala:	1 : 5.000



Dott. Fabrizio Bigioli GEOLOGO
 Via Valeriana 97 - loc. Pussogno - 23016 CERCINO (SO)
 Tel / fax 0342 680 651 Mobile 339 6963386
 email info@bigioli.it PEC fabrizio.bigioli@epap.sicurezza postale.it

LEGENDA

-  Classe 2 - Fattibilità con modeste limitazioni
-  Classe 3 - Fattibilità con consistenti limitazioni
-  Classe 3A - Aree P2 Reticolo principale - Direttiva Alluvioni
-  Classe 3B - Fascia fluviale B del P.A.I.
-  Classe 4 - Fattibilità con gravi limitazioni
-  Delimitazione confine comunale

